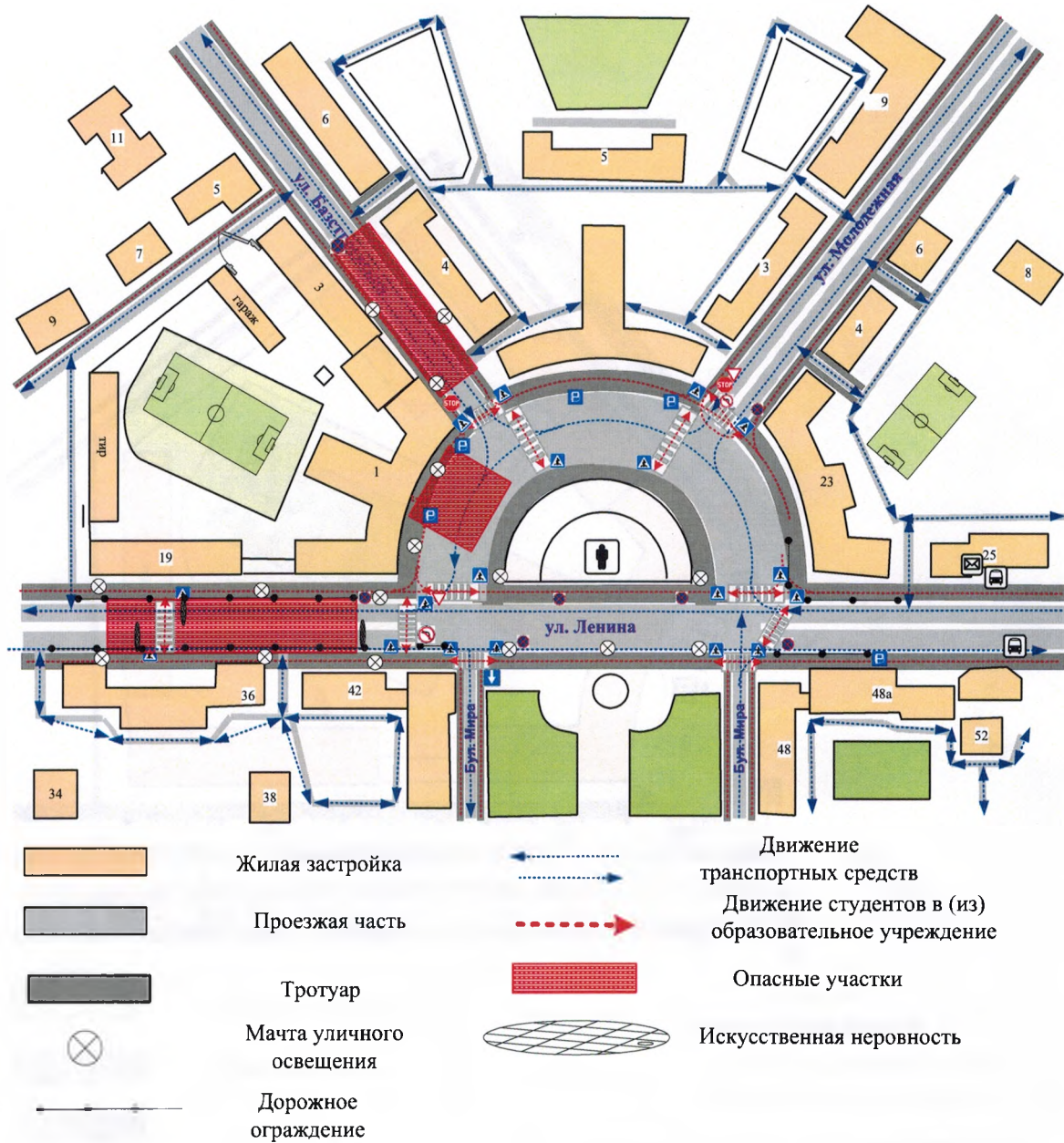
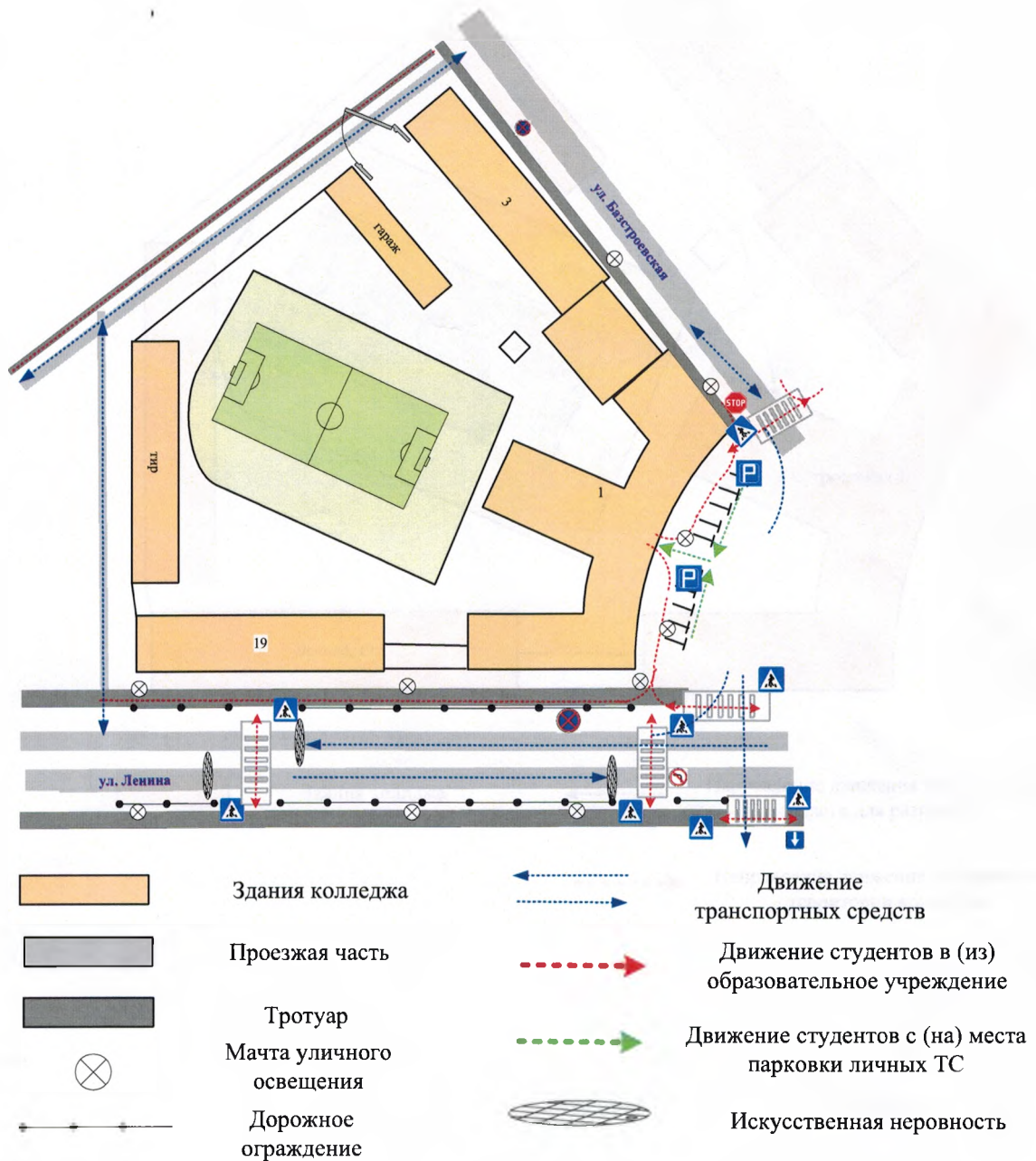


I. План-схемы образовательной организации

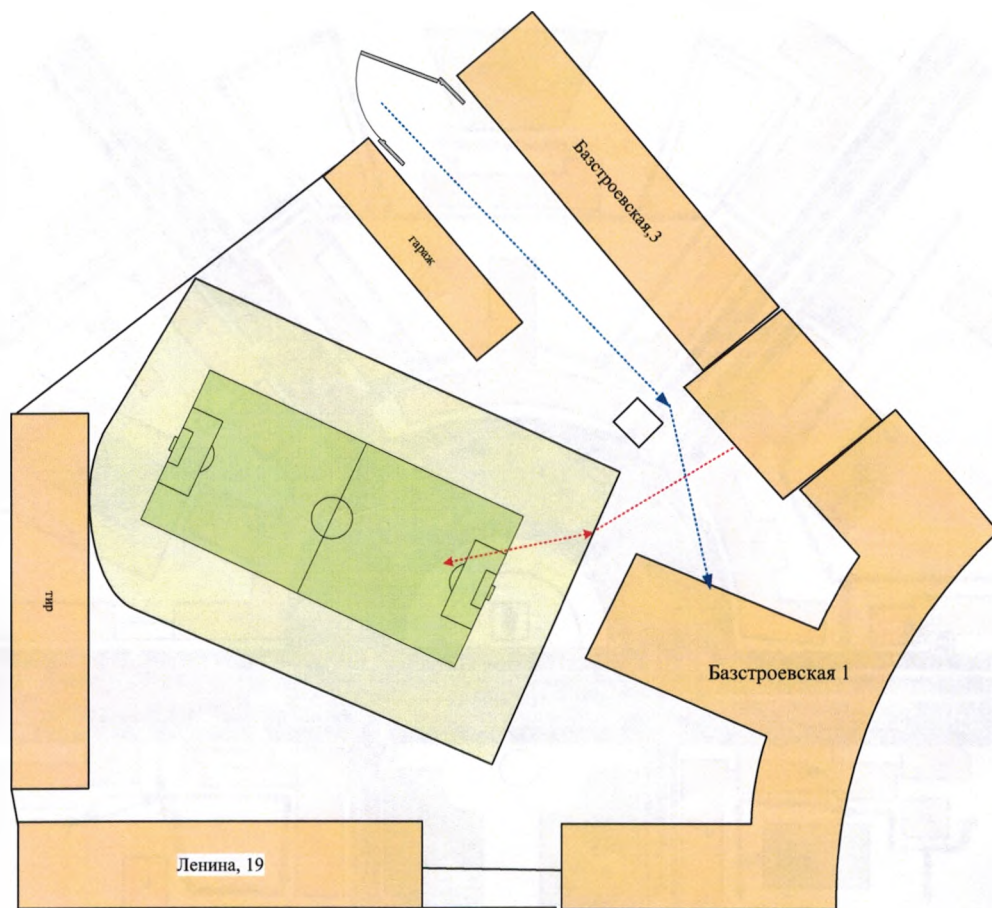
1. Район расположения образовательного учреждения, пути движения транспортных средств и подростков (обучающихся)



2. Схема организации дорожного движения в непосредственной близости от образовательной организации с размещением соответствующих технических средств организации дорожного движения, маршрутов движения обучаемых и расположения парковочных мест



3. Пути движения транспортных средств к местам разгрузки/погрузки и рекомендуемые безопасные пути передвижения обучаемых по территории образовательной организации



Здания коллджа



Направление движения транспортных средств для разгрузки



Направление движения обучаемых по территории коллджа